



# Formação Socioambiental (2015-2016) Sistema Integrado de Monitoramento

---

O QUE FIZEMOS – ONDE - COM QUEM – O QUE PRODUZIMOS – O QUE FOI GERADO

# Intenções da FS no SIM

Criar situações marcadas por:

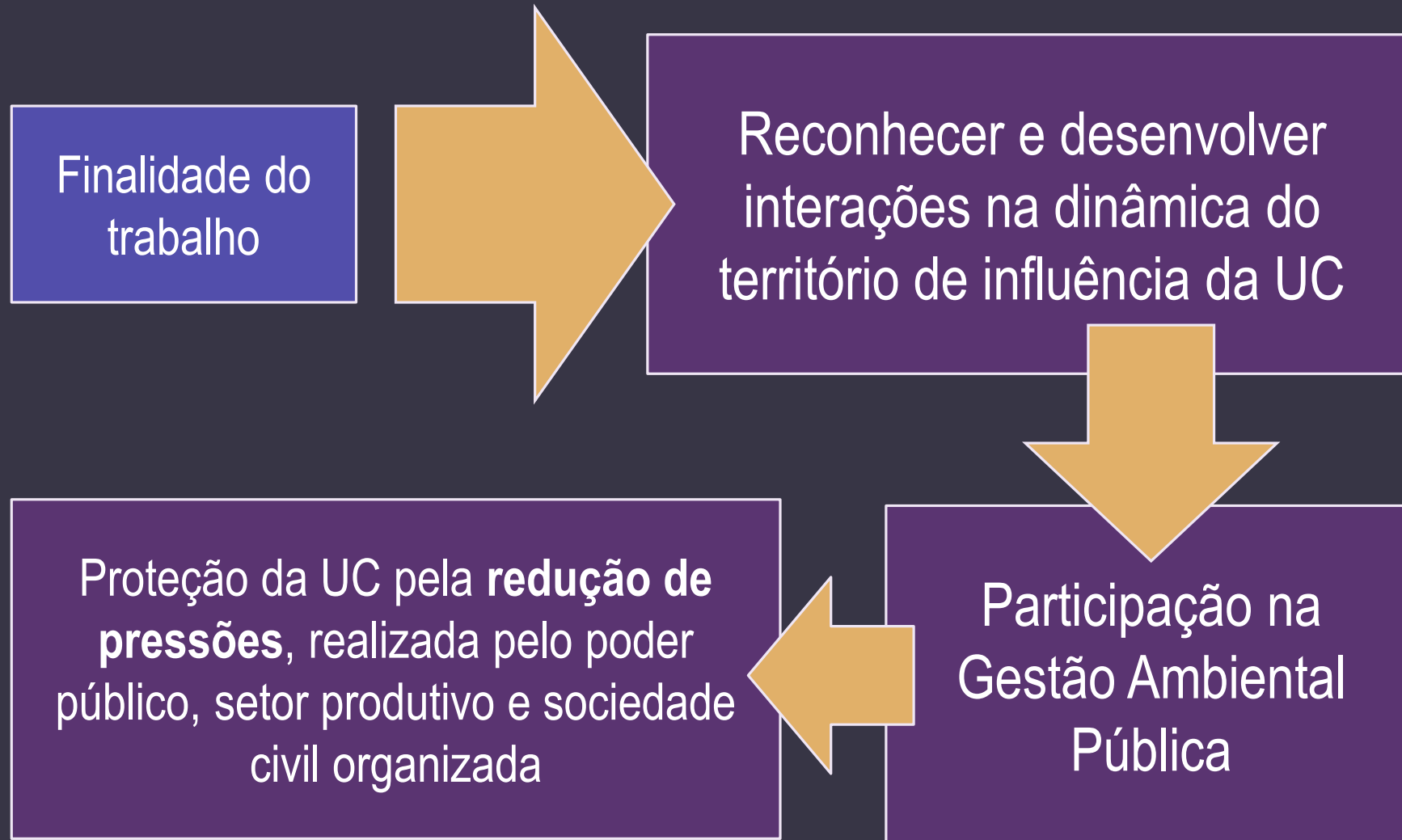
```
graph LR; A[Criar situações marcadas por:] --> B[Reflexão sobre problemática de fiscalização que afeta/pressiona a UC]; A --> C[Análise crítica desta problemática]; A --> D[Reflexão sobre o sentido e papel dos Conselhos Gestores no contexto de Proteção da UC]; A --> E[Construção de agenda de ações articuladas no espaço do Conselho];
```

Reflexão sobre problemática de fiscalização que afeta/pressiona a UC

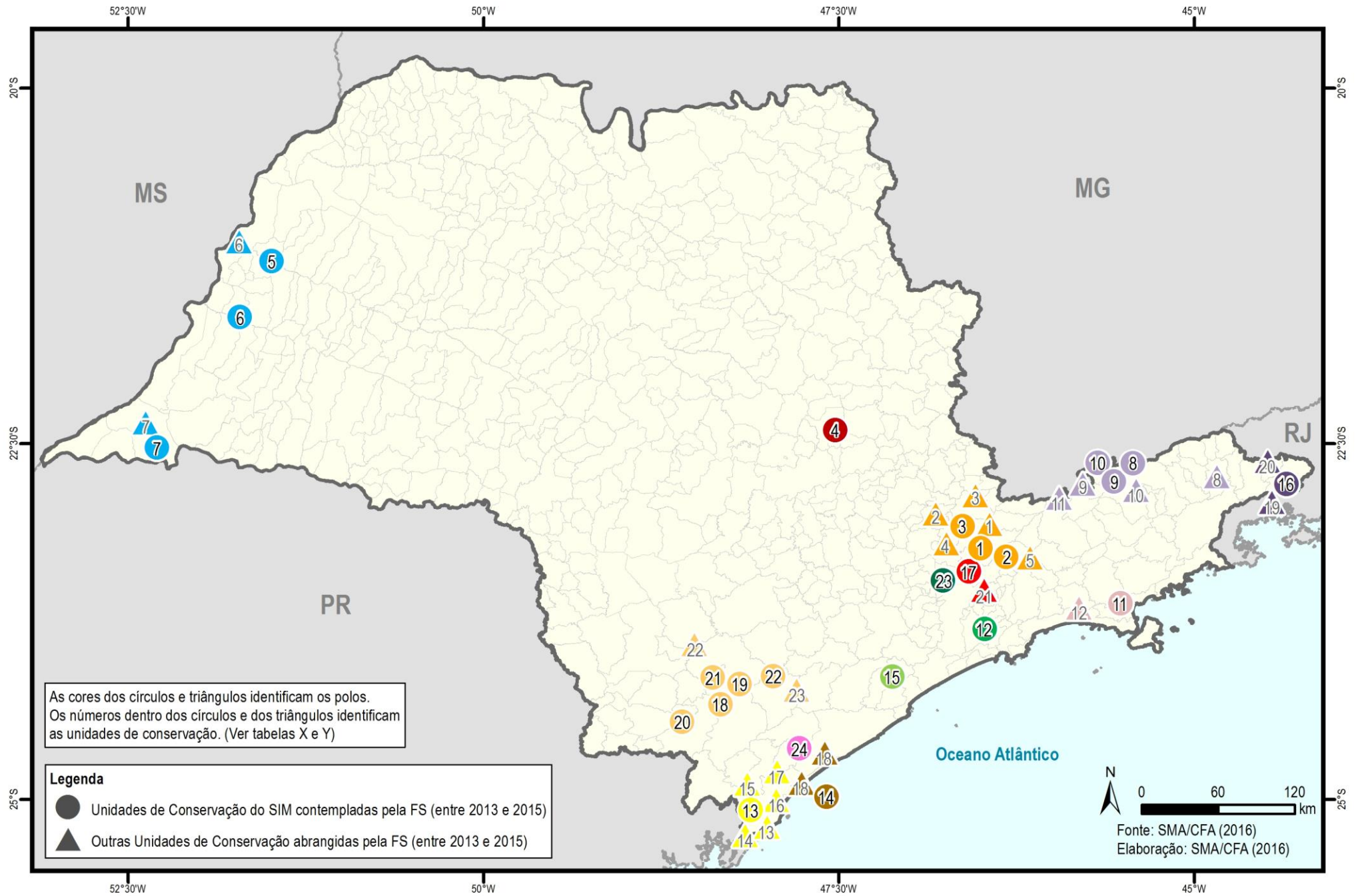
Análise crítica desta problemática

Reflexão sobre o sentido e papel dos Conselhos Gestores no contexto de Proteção da UC

Construção de agenda de ações articuladas no espaço do Conselho



# Polos já trabalhados



# Polos já trabalhados

1	Parque Estadual Itapetinga	Polo 1	13	Parque Estadual Lagamar de Cananéia	Polo 8
2	Parque Estadual Itaberaba		14	Área de Proteção Ambiental Marinha do Litoral Sul	Polo 10
3	Monumento Natural Pedra Grande		15	Núcleo Itariru do Parque Estadual Serra do Mar	Polo 11
4	Floresta Estadual Edmundo Navarro de Andrade	Polo 2	16	Estação Ecológica do Bananal	Polo 12
5	Parque Estadual Aguapeí	Polo 4	17	Parque Estadual da Cantareira	Polo 13
6	Parque Estadual Rio do Peixe		18	Parque Estadual Intervales	Polo 14
7	Parque Estadual Morro do Diabo		19	Parque Estadual Nascentes do Alto Paranapanema	
8	Parque Estadual Campos do Jordão	20	Parque Estadual Turístico Alto Ribeira		
9	Parque Estadual Mananciais de Campos do Jordão	Polo 5	21	Estação Ecológica Xitué	Polo 15
10	Monumento Natural Pedra do Baú		22	Parque Estadual Carlos Botelho	
11	Núcleo Caraguatatuba do Parque Estadual da Serra do Mar	Polo 6	23	Parque Estadual Jaraguá	
12	Núcleo Itutinga-Pilões do Parque Estadual Serra do Mar	Polo 7	24	Parque Estadual Campina do Encantado	Polo 16



# Polo 12 – Estação Ecológica Bananal

---

UC: EE Bananal



- Julho/2015: exposição da FS-SIM ao Conselho Gestor da UC como proposta de trabalho.



- Foram 05 encontros de FS no espaço do Conselho: setembro de novembro de 2015 – janeiro, março e maio de 2016.



- Encontros na PAmb (sendo o último na RPPN Santa Inês)



- Participações de conselheiros e convidados: prefeitura (meio ambiente, turismo, educação, gabinete prefeito), Governo RJ (INEA) sociedade civil organizada, setor produtivo (madeira), Câmara Vereadores, PAmb, proprietários e sindicato rurais, Governo SP (agricultura)

# Polo 12 – Estação Ecológica Bananal

ANÁLISE SITUACIONAL



# Polo 12 – Estação Ecológica Bananal


---

O que foi produzido

Problema priorizado: VETORES DE PRESSÃO NO ENTORNO DA UC

Causas consideradas críticas:

- TURISMO DESORDENADO
- PLANO DE MANEJO INCONCLUSO
- ALTERNATIVAS DE GERAÇÃO DE RENDA INCLUSIVA INSUFICIENTES

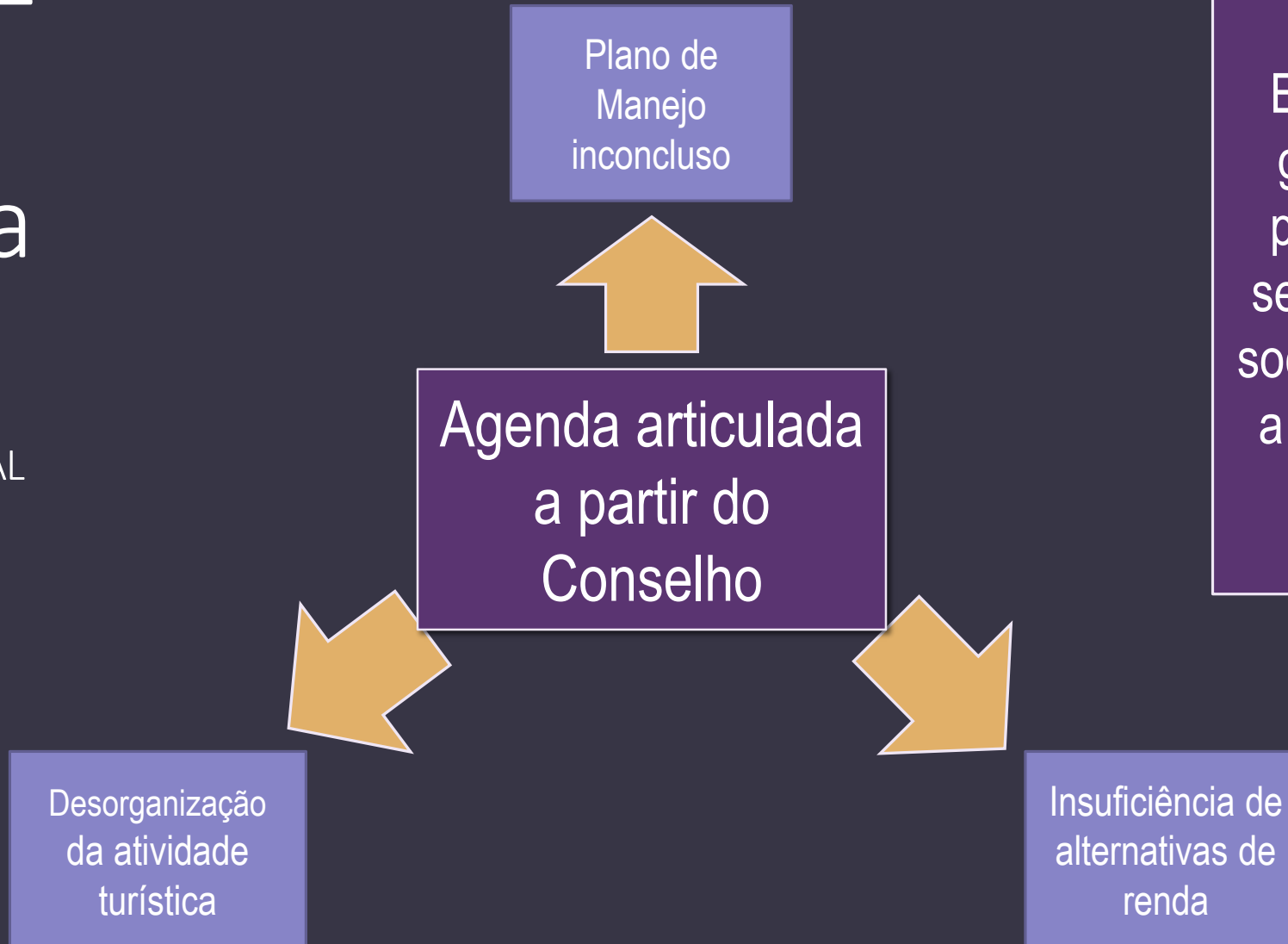


Essas 3 causas são grandes vetores de pressão à UC e dão sentido à participação social na gestão da UC a partir do espaço do Conselho.



# Polo 12 – Estação Ecológica Bananal

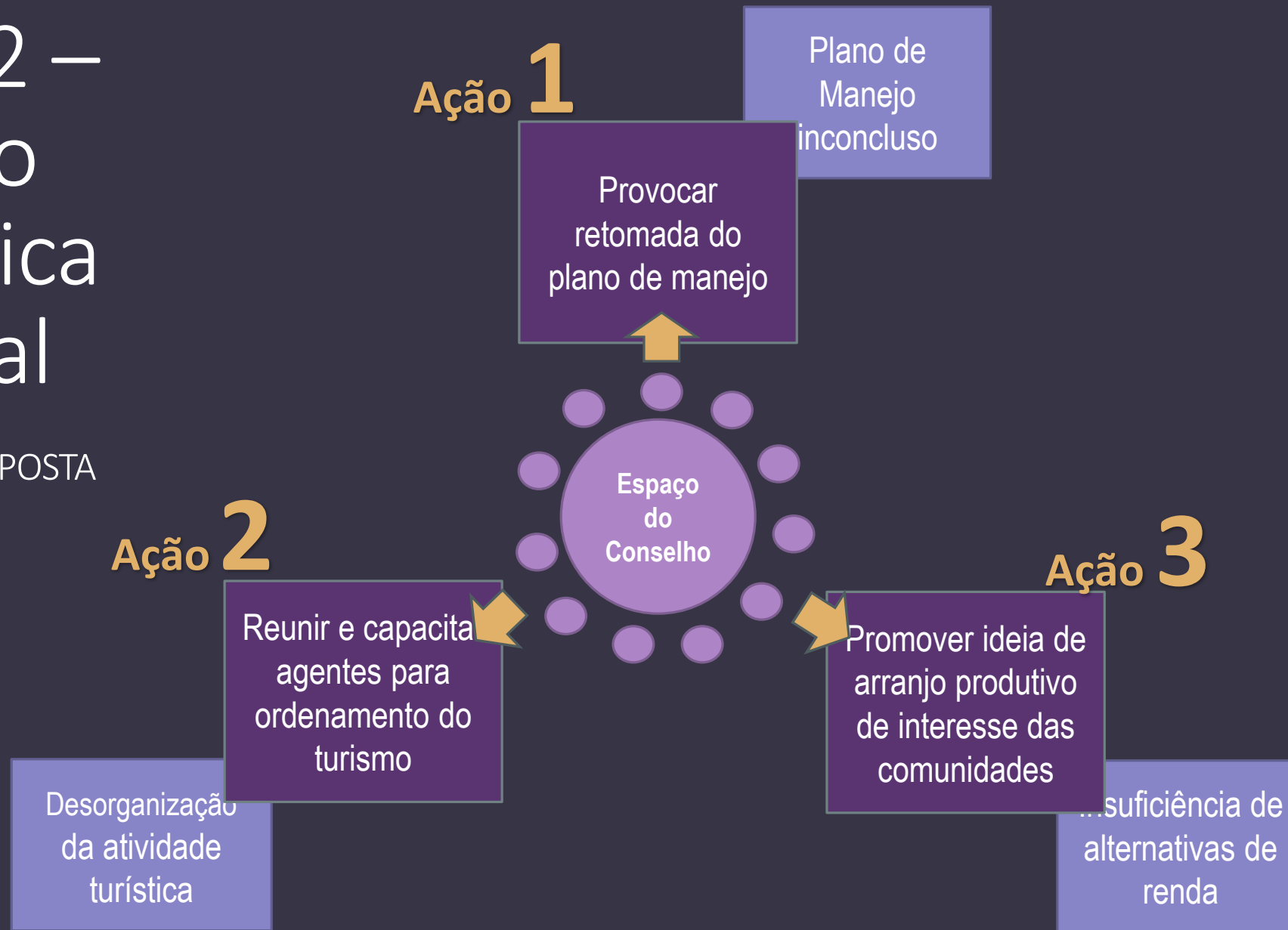
ANÁLISE SITUACIONAL



Essas 3 causas são grandes vetores de pressão à UC e dão sentido à participação social na gestão da UC a partir do espaço do Conselho.

# Polo 12 – Estação Ecológica Bananal

AGENDA DE RESPOSTA



# Polo 12 – Estação Ecológica Bananal

DESDOBRAMENTOS

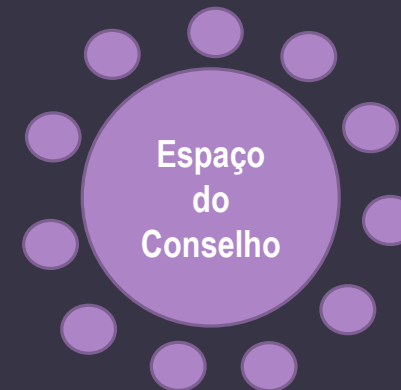
## Ação 1

### Publicação da Resolução SMA 95/dez.2016

Cria comissão para definição  
de diretrizes e procedimentos  
para elaborar, revisar e  
implantar planos de manejo

Plano de Manejo  
inconcluso

Provocar  
retomada do  
plano de manejo



# Polo 12 – Estação Ecológica Bananal

DESDOBRAMENTOS

## Ação 2

### Duas reuniões com Turismo da RBMA

- 1) Apresentação da certificação turismo sustentável
- 2) Oficina para rearticulação de atores do turismo
- 3) Criação de **GT do Conselho** para tratar do reordenamento (reunião em 16/05/17)

Desorganização  
da atividade  
turística

Reunir e capacitar  
agentes para  
ordenamento do  
turismo



# Polo 12 – Estação Ecológica Bananal

DESDOBRAMENTOS

## Ação 3

### Aproximação com os grupos das comunidades

Identificação de dificuldades  
de acesso;  
Possibilidade de **provocar  
discussão ampliada sobre  
a ideia de arranjos  
produtivos inclusivos**;  
Articulação com ações  
voltadas ao turismo e à  
produção de orgânicos.

Produção de orgânicos e criação  
de associação promoveu  
articulação com CBRN (reunião do  
Conselho sobre produção orgânica  
em 17/05/17).

Insuficiência de  
alternativas de  
renda


Promover ideia de  
arranjo produtivo  
de interesse das  
comunidades




# Polo 12 – Estação Ecológica Bananal

---

## Próximos passos

 - Reunião GT Turismo animado pela RBMA: objetivo de aprofundar análise sobre a atividade turística na cidade e região – 16 de maio de 2017.

 - Reunião Conselho Gestor EE Bananal: objetivo de tratar da produção orgânica no entorno da UC como redutora de pressões; DDS/CBRN deverá expor portfólio da agenda com que trabalham – 17 de maio de 2017.

# Polo 14 – Mosaico do Paranapiacaba

---

UC: PENAP, PETAR, PEI, EEX, PECB (SMA-SP) e FloNa de Capão Bonito (ICMBio)



- Agosto e setembro/2015: apresentada a FS-SIM ao Conselho Gestor do PENAP, o próprio Conselho solicitou o convite às demais UCs do Mosaico do Paranapiacaba, que integraram a representação de todos os Conselhos do Contínuo.



- Foram 05 encontros de FS no espaço de articulação das representações dos Conselhos: novembro de 2015 – fevereiro, abril, junho e agosto de 2016.



- Encontros em Capão Bonito, Ribeirão Grande (PEI), Apiaí e São Miguel Arcanjo (PECB)



- Participações de conselheiros e convidados: prefeituras (meio ambiente, turismo, educação), sociedade civil organizada (ONGs, consultores ambientais), setor produtivo (silvicultura, mineração), setor de serviços (hotelaria, agências e consultores de turismo), proprietários e associações rurais, SMA-SP (CBRN, CEA, FF, CFA), ICMBio (FloNa de Capão Bonito), Instituições de Ensino e Pesquisadores



# Polo 14 – Mosaico do Paranapiacaba

ANÁLISE SITUACIONAL




# Polo 14 – Mosaico do Paranapiacaba

O que foi produzido

Problema priorizado: DEGRADAÇÃO SOCIOAMBIENTAL PELA EXTRAÇÃO DE JUÇARA/CAÇA

Causas consideradas críticas:

- DESARTICULAÇÃO ENTRE PODER PÚBLICO, SOCIEDADE CIVIL E SETOR PRODUTIVO
- EXTRAÇÃO E MERCADO ILEGAL – SOCIEDADE PASSIVA

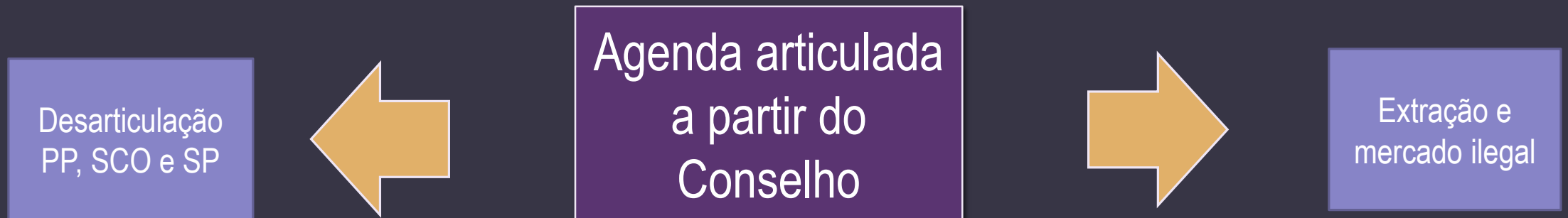


Essas 2 causas são grandes vetores de pressão à UC e dão sentido à participação social na gestão da UC a partir do espaço do Conselho.

# Polo 14 – Mosaico do Paranapiacaba

ANÁLISE SITUACIONAL

Essas 2 causas são grandes vetores de pressão à UC e dão sentido à participação social na gestão da UC a partir do espaço do Conselho.



# Polo 14 – Mosaico do Paranapiacaba

## AGENDA DE RESPOSTA

### Ação 1

Sobre  
consolidação de  
alternativas de  
desenvolvimento

Articular e  
mobilizar agentes  
sociais para  
debate público e  
encaminhamentos

Desarticulação  
PP, SCO e SP



### Ação 2

Articular agentes  
para debates  
públicos e  
encaminhamentos

Extração e  
mercado ilegal

Sobre manejo de  
Juçara

# Polo 14 – Mosaico do Paranapiacaba

DESDOBRAMENTOS

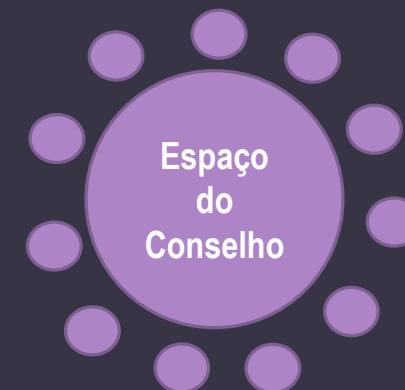
## Ação 1

- 1) Criação de fórum virtual como canal de comunicação, partilha de editais, eventos e outras oportunidades de dar escala à necessidade de alternativas;
- 2) Intervenções no V Seminário Frutos da Mata Atlântica;
- 3) Intervenção na consulta pública sobre beneficiamento da polpa de Juçara;
- 4) Articulação com DDS/CBRN;
- 5) Aproximação com Regional Sudeste da ABA

Desarticulação PP,  
SCO e SP

Articular e  
mobilizar agentes  
sociais para  
debate público e  
encaminhamentos

Sobre  
consolidação de  
alternativas de  
desenvolvimento



# Polo 14 – Mosaico do Paranapiacaba

DESDOBRAMENTOS

## Ação 2

- 1) Organização de dia temático sobre Juçara no evento “Semana de Tecnologia”, da FATEC Capão Bonito;
- 2) Intervenções no V Seminário Frutos da Mata Atlântica;
- 3) Intervenção na consulta pública sobre beneficiamento da polpa de Juçara;
- 4) Articulação com DDS/CBRN;
- 5) Aproximação com Regional Sudeste da ABA

Extração e  
mercado ilegal


Articular agentes  
para debates  
públicos e  
encaminhamentos

Sobre manejo de  
Juçara



# Polo 14 – Mosaico do Paranapiacaba

## Próximos passos

- 
- 6º Encontro com representações dos Conselhos das UC envolvidas – 9 de maio de 2017, revisitando os passos dados e ajustando a agenda;
  - Aproximação com UFSCar e CBRN para identificar formas de ampliar escala de manejo de Juçara nos territórios de influência das UC (SAF de Juçara e de outras espécies também);
  - Compartilhamento de informação e oportunidades entre protagonistas do território.